


Autor

Institution VGem
 Abteilung Bauamt
 Straße Mainstraße 15
 PLZ 97276
 Stadt Margetshöchheim
 Land Deutschland
 Ansprechpartner Daniel Biermann
 Telefon +49-175-2640375
 E-Mail poststelle@vgem-margetshoechheim.bayern.de



Erstellt mit **DataCollect Webreporter** Version 1.0 am 18.03.2019 15:08:11

Messstelle

Name Dorfstrasse
 Rtg. kommend (Name) Erlabrunner Str
 Rtg. gehend (Name) Mainstraße
 Vmax StVO **7**
 Kommentar abwärts
 Gerätetyp **DSD**

Zeitbereich

Startdatum 07.02.2019 01:00
 Enddatum 17.03.2019 00:59
 Tage Mo, Di, Mi, Do, Fr, Sa, So
 Zeitintervall 60 Minuten
 Zeitfenster / Tag 00:00 - 23:59

Geschwindigkeitsklassen [V in km/h]

Zeit	Σ	10	20	30	40	50	60	70	80	90	100	110	>110
00:00-06:00	86	0	51	33	2	0	0	0	0	0	0	0	0
06:00-09:00	356	5	175	168	8	0	0	0	0	0	0	0	0
15:00-19:00	1404	27	903	455	19	0	0	0	0	0	0	0	0
06:00-22:00	3969	74	2448	1383	64	0	0	0	0	0	0	0	0
00:00-24:00	4246	75	2614	1486	71	0	0	0	0	0	0	0	0

Geschwindigkeitskennzahlen [V in km/h]



DSD SAFETY Erfolg

Vmin	Vavg	Vmax	V15	V50	V85	Vexc %
5	19	39	14	19	24	99.8

Vin	Vout	Vred	Vred %
19	19	-	-


Beschreibungen

Vmin: Minimale Geschwindigkeit
 Vavg: Durchschnittliche Geschwindigkeit
 Vmax: Maximale Geschwindigkeit
 V15: Grenzggeschwindigkeit für die ersten 15% der Fahrzeuge
 V50: Grenzggeschwindigkeit für die ersten 50% der Fahrzeuge

V85: Grenzggeschwindigkeit für die ersten 85% der Fahrzeuge
 Vexc %: Geschwindigkeitsüberschreitung in %
 Vin: Durchschnittliche Eintrittsgeschwindigkeit
 Vout: Durchschnittliche Austrittsgeschwindigkeit
 Vred: Durchschnittliche Reduktion der Geschwindigkeit zwischen Eintritt und Austritt

Autor

Institution	VGem
Abteilung	Bauamt
Straße	Mainstraße 15
PLZ	97276
Stadt	Margetshöchheim
Land	Deutschland
Ansprechpartner	Daniel Biermann
Telefon	+49-175-2640375
E-Mail	poststelle@vgem-margetshoechheim.bayern.de



Erstellt mit **DataCollect Webreporter** Version 1.0 am 18.03.2019 15:08:11

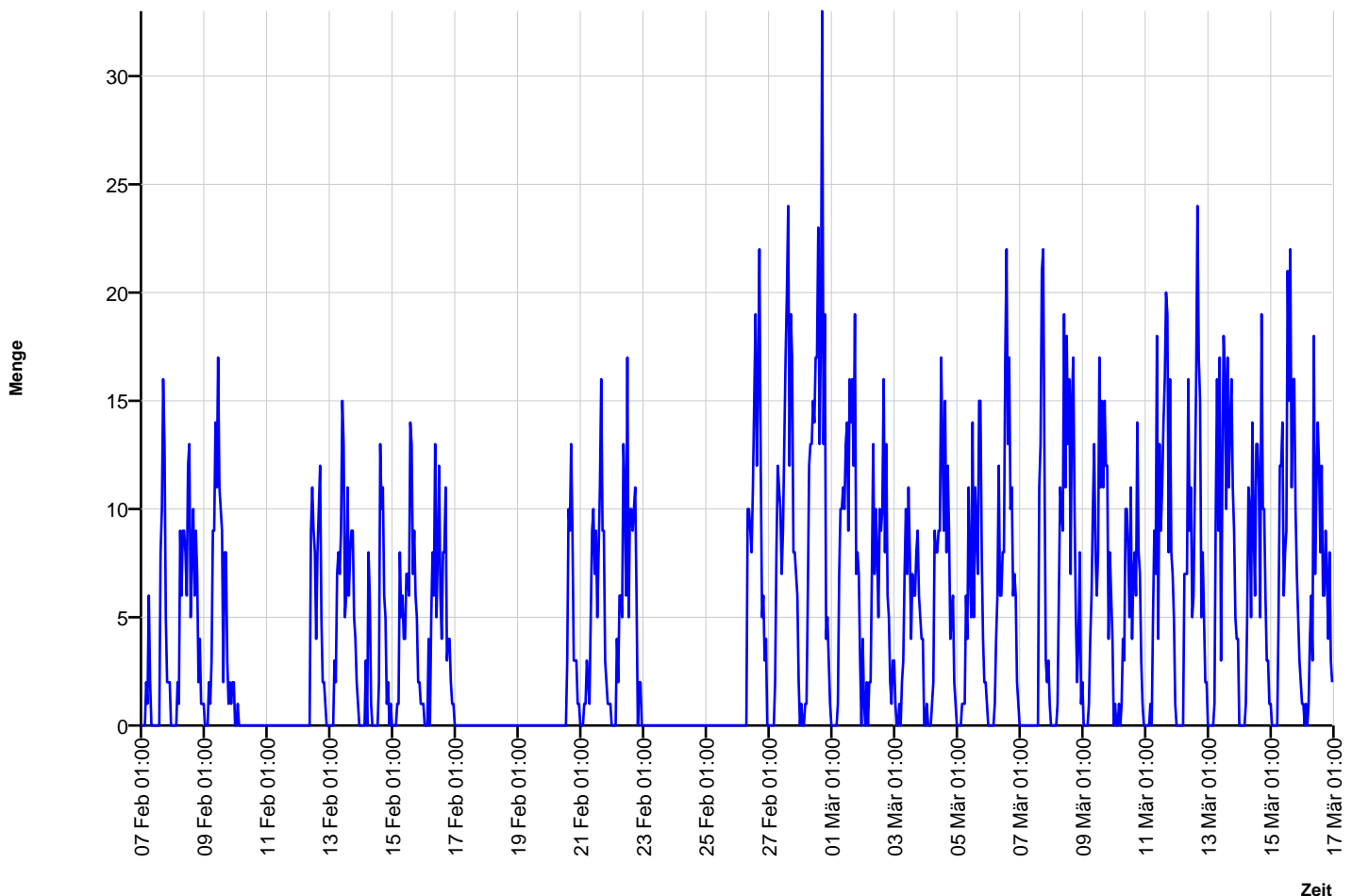
Messstelle

Name	Dorfstrasse
Rtg. kommend (Name)	Erlabrunner Str
Rtg. gehend (Name)	Mainstraße
Vmax StVO	7
Kommentar	abwärts
Gerätetyp	DSD

Zeitbereich


Startdatum	07.02.2019 01:00
Enddatum	17.03.2019 00:59
Tage	Mo, Di, Mi, Do, Fr, Sa, So
Zeitintervall	60 Minuten
Zeitfenster / Tag	00:00 - 23:59

Verkehrsmengen Ganglinie



Autor

Institution	VGem
Abteilung	Bauamt
Straße	Mainstraße 15
PLZ	97276
Stadt	Margetshöchheim
Land	Deutschland
Ansprechpartner	Daniel Biermann
Telefon	+49-175-2640375
E-Mail	poststelle@vgem-margetshoechheim.bayern.de



Erstellt mit **DataCollect Webreporter** Version 1.0 am 18.03.2019 15:08:11

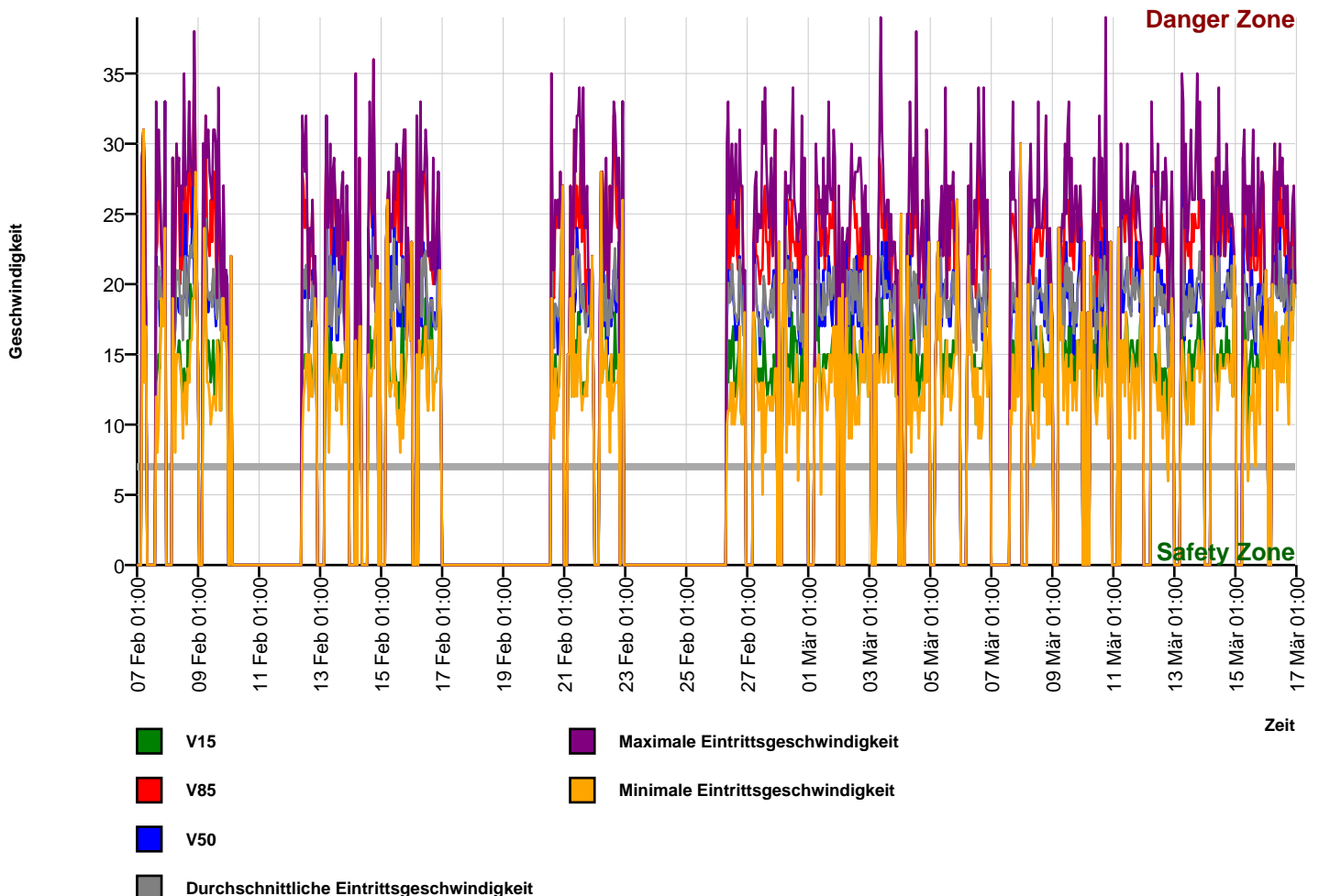
Messstelle

Name	Dorfstrasse
Rtg. kommend (Name)	Erlabrunner Str
Rtg. gehend (Name)	Mainstraße
Vmax StVO	7
Kommentar	abwärts
Gerätetyp	DSD

Zeitbereich


Startdatum	07.02.2019 01:00
Enddatum	17.03.2019 00:59
Tage	Mo, Di, Mi, Do, Fr, Sa, So
Zeitintervall	60 Minuten
Zeitfenster / Tag	00:00 - 23:59

Geschwindigkeits-Diagramm



Autor

Institution VGem
 Abteilung Bauamt
 Straße Mainstraße 15
 PLZ 97276
 Stadt Margetshöchheim
 Land Deutschland
 Ansprechpartner Daniel Biermann
 Telefon +49-175-2640375
 E-Mail poststelle@vgem-margetshoechheim.bayern.de



Erstellt mit **DataCollect Webreporter** Version 1.0 am 18.03.2019 15:08:11

Messstelle

Name Dorfstrasse
 Rtg. kommend (Name) Erlabrunner Str
 Rtg. gehend (Name) Mainstraße
 Vmax StVO **7**
 Kommentar abwärts
 Gerätetyp **DSD**

Zeitbereich

Startdatum 07.02.2019 01:00
 Enddatum 17.03.2019 00:59
 Tage Mo, Di, Mi, Do, Fr, Sa, So
 Zeitintervall 60 Minuten
 Zeitfenster / Tag 00:00 - 23:59

Geschwindigkeits-Histogramm

