



Autor

Institution VGem
 Abteilung Bauamt
 Straße Mainstraße 15
 PLZ 97276
 Stadt Margetshöchheim
 Land Deutschland
 Ansprechpartner Daniel Biermann
 Telefon +49-175-2640375
 E-Mail poststelle@vgem-margetshoechheim.bayern.de



Erstellt mit **DataCollect Webreporter** Version 1.0 am 15.06.2021 11:56:40

Messstelle

Name Erl-Str neu
 Rtg. kommend (Name) Tegut
 Rtg. gehend (Name) Ortsmitte
 Vmax StVO 
 Kommentar
 Gerätetyp **DSD**

Zeitbereich

Startdatum 20.11.2020 11:00
 Enddatum 29.01.2021 20:59
 Tage Mo, Di, Mi, Do, Fr, Sa, So
 Zeitintervall 60 Minuten
 Zeitfenster / Tag 00:00 - 23:59

Geschwindigkeitsklassen [V in km/h]

Zeit	Σ	10	20	30	40	50	60	70	80	90	100	110	>110
00:00-06:00	316	0	3	109	133	57	12	1	1	0	0	0	0
06:00-09:00	3383	0	69	1136	1596	520	56	6	0	0	0	0	0
15:00-19:00	11377	0	99	2244	6267	2530	229	7	1	0	0	0	0
06:00-22:00	35541	5	383	7586	18858	7886	773	45	5	0	0	0	0
00:00-24:00	36157	5	392	7756	19111	8033	805	49	6	0	0	0	0

Geschwindigkeitskennzahlen [V in km/h]

DSD SAFETY Erfolg

Vmin	Vavg	Vmax	V15	V50	V85	Vexc %
9	36	78	29	36	43	77.5

Vin	Vout	Vred	Vred %
36	-	-	-


Beschreibungen

Vmin: Minimale Geschwindigkeit
 Vavg: Durchschnittliche Geschwindigkeit
 Vmax: Maximale Geschwindigkeit
 V15: Grenzggeschwindigkeit für die ersten 15% der Fahrzeuge
 V50: Grenzggeschwindigkeit für die ersten 50% der Fahrzeuge

V85: Grenzggeschwindigkeit für die ersten 85% der Fahrzeuge
 Vexc %: Geschwindigkeitsüberschreitung in %
 Vin: Durchschnittliche Eintrittsgeschwindigkeit
 Vout: Durchschnittliche Austrittsgeschwindigkeit
 Vred: Durchschnittliche Reduktion der Geschwindigkeit zwischen Eintritt und Austritt


Autor

Institution VGem
Abteilung Bauamt
Straße Mainstraße 15
PLZ 97276
Stadt Margetshöchheim
Land Deutschland
Ansprechpartner Daniel Biermann
Telefon +49-175-2640375
E-Mail poststelle@vgem-margetshoechheim.bayern.de



Erstellt mit **DataCollect Webreporter** Version 1.0 am 15.06.2021 11:56:41

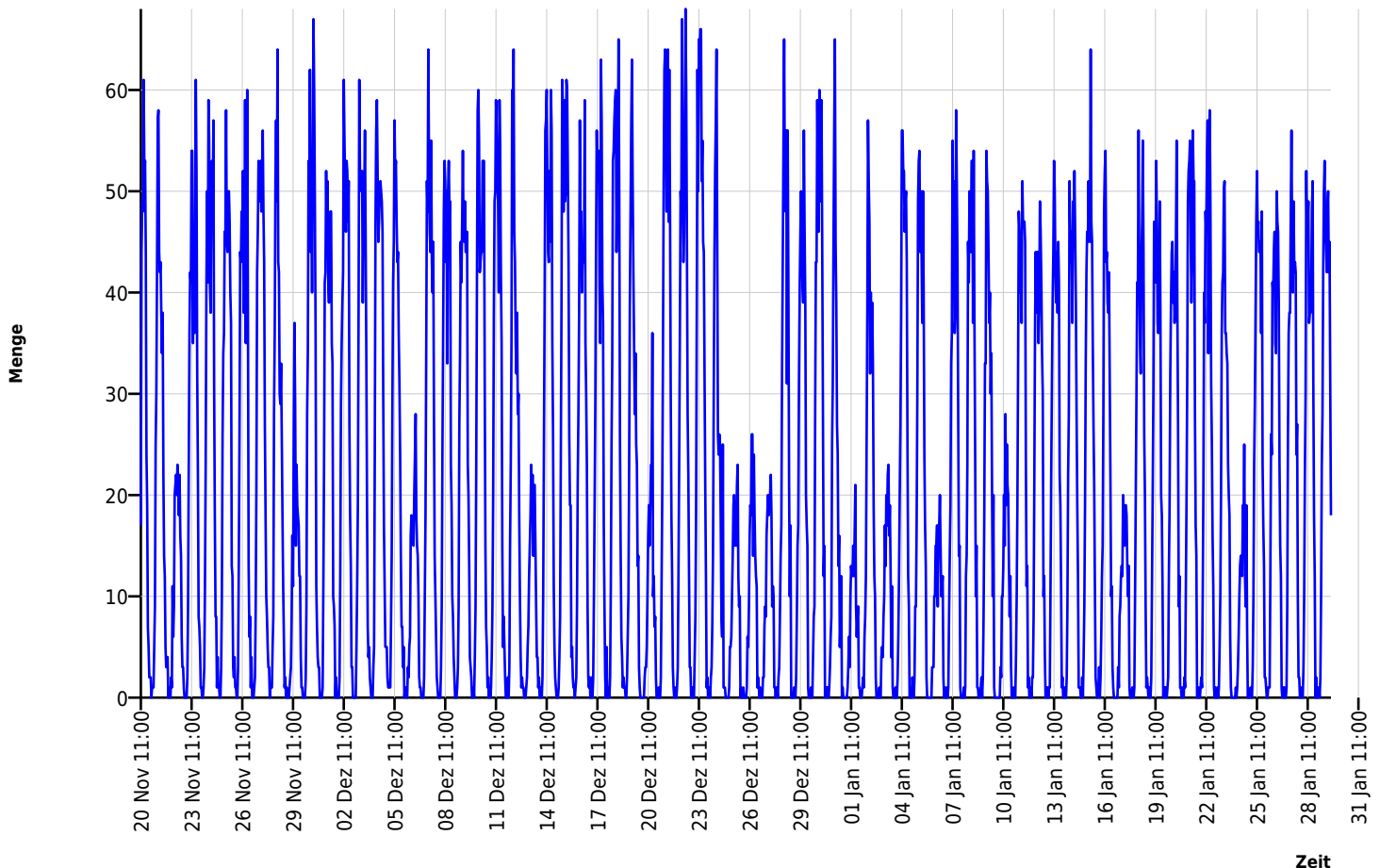
Messtelle

Name Erl-Str neu
Rtg. kommend (Name) Tegut
Rtg. gehend (Name) Ortsmitte
Vmax StVO 
Kommentar
Gerätetyp **DSD**

Zeitbereich


Startdatum 20.11.2020 11:00
Enddatum 29.01.2021 20:59
Tage Mo, Di, Mi, Do, Fr, Sa, So
Zeitintervall 60 Minuten
Zeitfenster / Tag 00:00 - 23:59

Verkehrsmengen Ganglinie




Autor

Institution	VGem
Abteilung	Bauamt
Straße	Mainstraße 15
PLZ	97276
Stadt	Margetshöchheim
Land	Deutschland
Ansprechpartner	Daniel Biermann
Telefon	+49-175-2640375
E-Mail	poststelle@vgem-margetshoechheim.bayern.de



Erstellt mit **DataCollect Webreporter** Version 1.0 am 15.06.2021 11:56:41

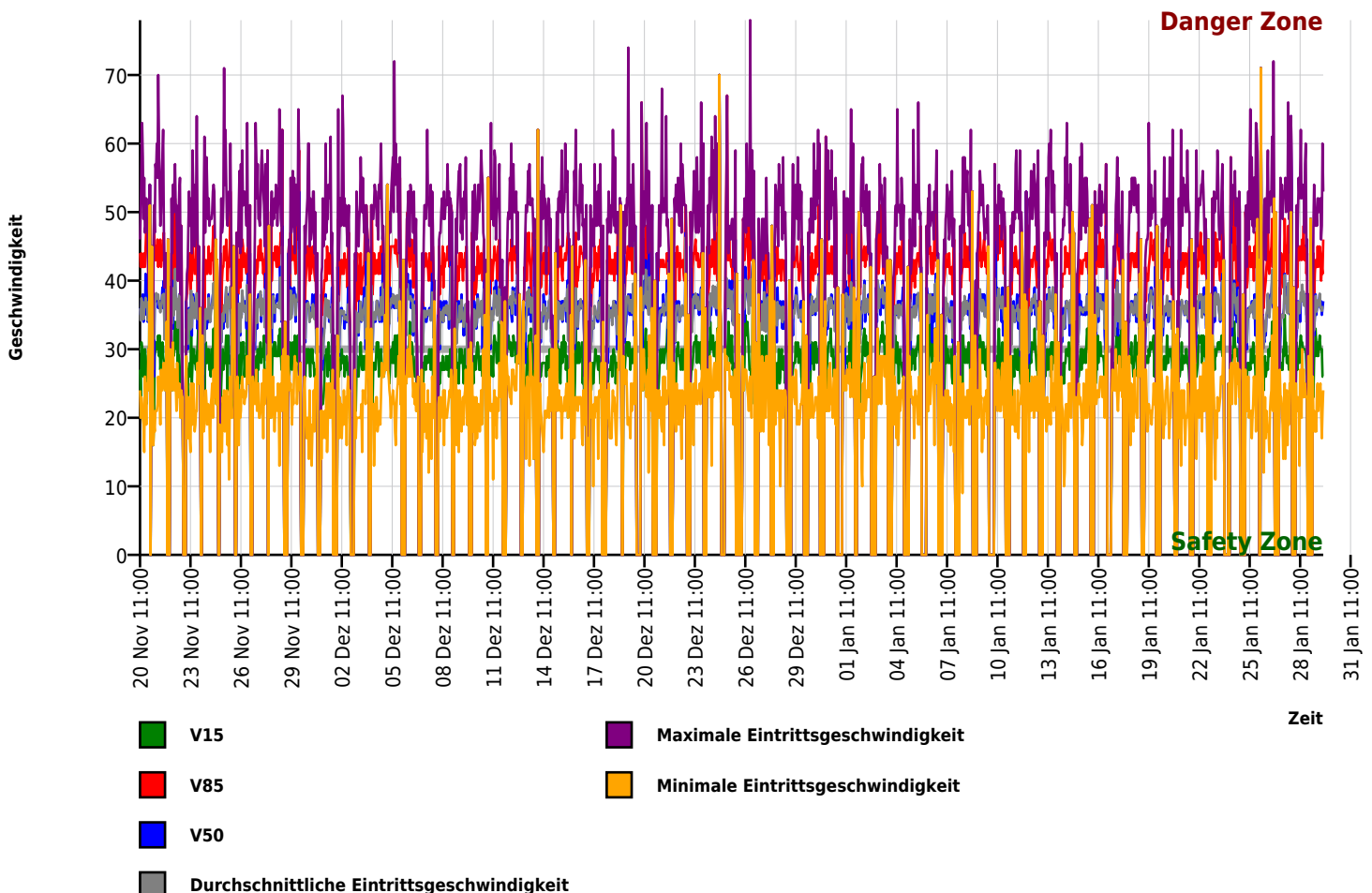
Messtelle

Name	Erl-Str neu
Rtg. kommend (Name)	Tegut
Rtg. gehend (Name)	Ortmitte
Vmax StVO	
Kommentar	
Gerätetyp	DSD

Zeitbereich


Startdatum	20.11.2020 11:00
Enddatum	29.01.2021 20:59
Tage	Mo, Di, Mi, Do, Fr, Sa, So
Zeitintervall	60 Minuten
Zeitfenster / Tag	00:00 - 23:59

Geschwindigkeits-Diagramm




Autor

Institution VGem
Abteilung Bauamt
Straße Mainstraße 15
PLZ 97276
Stadt Margetshöchheim
Land Deutschland
Ansprechpartner Daniel Biermann
Telefon +49-175-2640375
E-Mail poststelle@vgem-margetshoechheim.bayern.de



Erstellt mit **DataCollect Webreporter** Version 1.0 am 15.06.2021 11:56:41

Messstelle

Name Erl-Str neu
Rtg. kommend (Name) Tegut
Rtg. gehend (Name) Ortsmitte
Vmax StVO 
Kommentar
Gerätetyp **DSD**

Zeitbereich

Startdatum 20.11.2020 11:00
Enddatum 29.01.2021 20:59
Tage Mo, Di, Mi, Do, Fr, Sa, So
Zeitintervall 60 Minuten
Zeitfenster / Tag 00:00 - 23:59

Geschwindigkeits-Histogramm

