


Autor

Institution VGem
 Abteilung Bauamt
 Straße Mainstraße 15
 PLZ 97276
 Stadt Margetshöchheim
 Land Deutschland
 Ansprechpartner Daniel Biermann
 Telefon +49-175-2640375
 E-Mail poststelle@vgem-margetshoechheim.bayern.de



Erstellt mit **DataCollect Webreporter** Version 1.0 am 15.06.2021 12:03:47

Messstelle

Name Wu-Str neu 2020
 Rtg. kommend (Name) Zeller Straße
 Rtg. gehend (Name) Ortsmitte
 Vmax StVO 
 Kommentar
 Gerätetyp **DSD**

Zeitbereich

Startdatum 24.03.2020 09:00
 Enddatum 19.05.2020 21:59
 Tage Mo, Di, Mi, Do, Fr, Sa, So
 Zeitintervall 60 Minuten
 Zeitfenster / Tag 00:00 - 23:59

Geschwindigkeitsklassen [V in km/h]

Zeit	Σ	10	20	30	40	50	60	70	80	90	100	110	>110
00:00-06:00	727	0	22	156	291	207	40	8	2	1	0	0	0
06:00-09:00	4121	23	182	933	2272	649	59	3	0	0	0	0	0
15:00-19:00	12861	22	1283	2787	6710	1921	129	8	0	1	0	0	0
06:00-22:00	38864	89	3088	8665	20611	5914	463	30	3	1	0	0	0
00:00-24:00	40152	89	3134	8948	21171	6236	525	41	6	2	0	0	0

Geschwindigkeitskennzahlen [V in km/h]

DSD SAFETY Erfolg

Vmin	Vavg	Vmax	V15	V50	V85	Vexc %
4	33	84	26	34	41	69.7

Vin	Vout	Vred	Vred %
33	-	-	-


Beschreibungen

Vmin: Minimale Geschwindigkeit
 Vavg: Durchschnittliche Geschwindigkeit
 Vmax: Maximale Geschwindigkeit
 V15: Grenzggeschwindigkeit für die ersten 15% der Fahrzeuge
 V50: Grenzggeschwindigkeit für die ersten 50% der Fahrzeuge

V85: Grenzggeschwindigkeit für die ersten 85% der Fahrzeuge
 Vexc %: Geschwindigkeitsüberschreitung in %
 Vin: Durchschnittliche Eintrittsgeschwindigkeit
 Vout: Durchschnittliche Austrittsgeschwindigkeit
 Vred: Durchschnittliche Reduktion der Geschwindigkeit zwischen Eintritt und Austritt

Autor

Institution	VGem
Abteilung	Bauamt
Straße	Mainstraße 15
PLZ	97276
Stadt	Margetshöchheim
Land	Deutschland
Ansprechpartner	Daniel Biermann
Telefon	+49-175-2640375
E-Mail	poststelle@vgem-margetshoechheim.bayern.de



Erstellt mit **DataCollect Webreporter** Version 1.0 am 15.06.2021 12:03:48

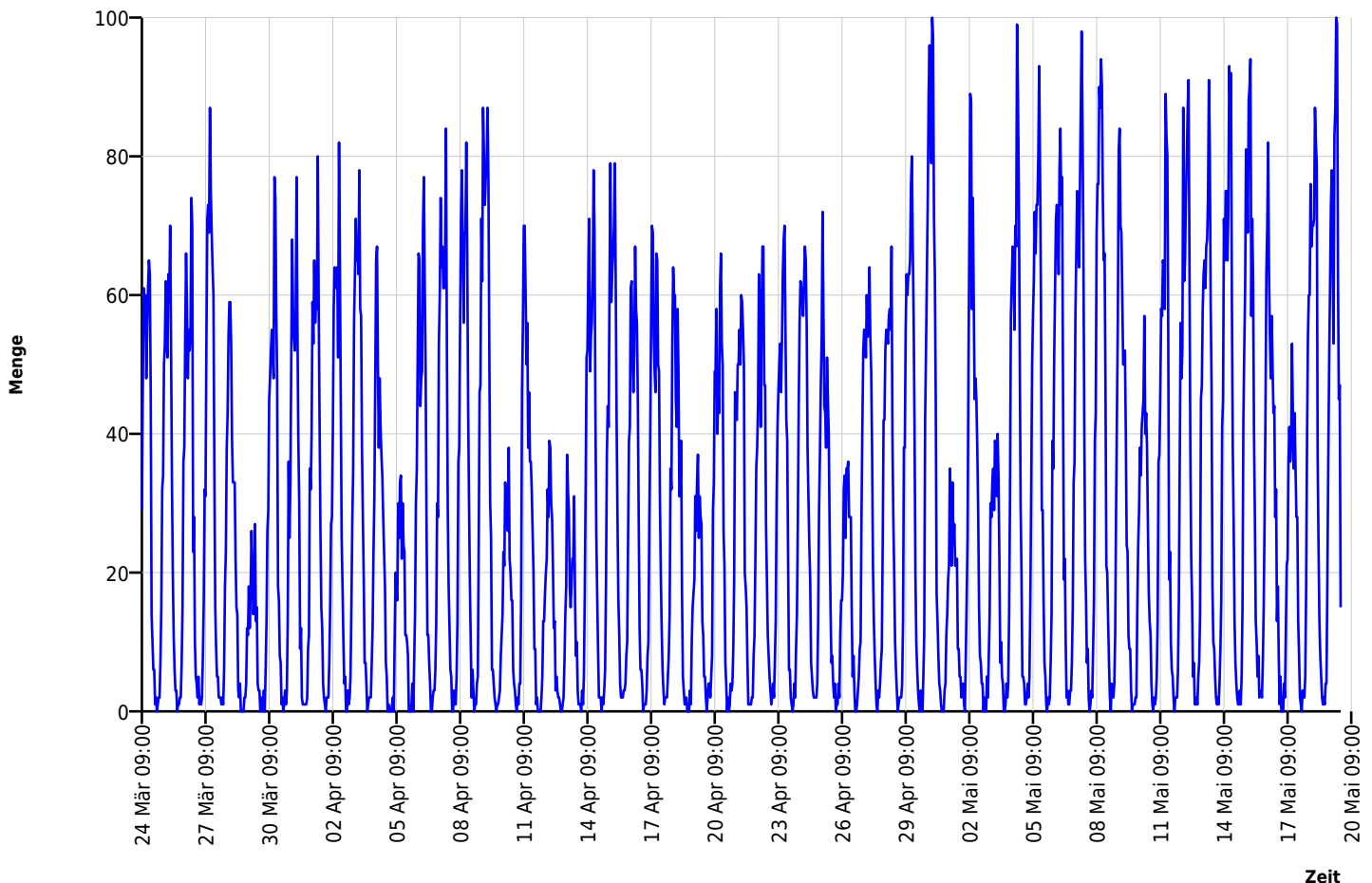
Messtelle

Name	Wu-Str neu 2020
Rtg. kommend (Name)	Zeller Straße
Rtg. gehend (Name)	Ortmitte
Vmax StVO	
Kommentar	
Gerätetyp	DSD

Zeitbereich


Startdatum	24.03.2020 09:00
Enddatum	19.05.2020 21:59
Tage	Mo, Di, Mi, Do, Fr, Sa, So
Zeitintervall	60 Minuten
Zeitfenster / Tag	00:00 - 23:59

Verkehrsmengen Ganglinie



Autor

Institution	VGem
Abteilung	Bauamt
Straße	Mainstraße 15
PLZ	97276
Stadt	Margetshöchheim
Land	Deutschland
Ansprechpartner	Daniel Biermann
Telefon	+49-175-2640375
E-Mail	poststelle@vgem-margetshoechheim.bayern.de



Erstellt mit **DataCollect Webreporter** Version 1.0 am 15.06.2021 12:03:48

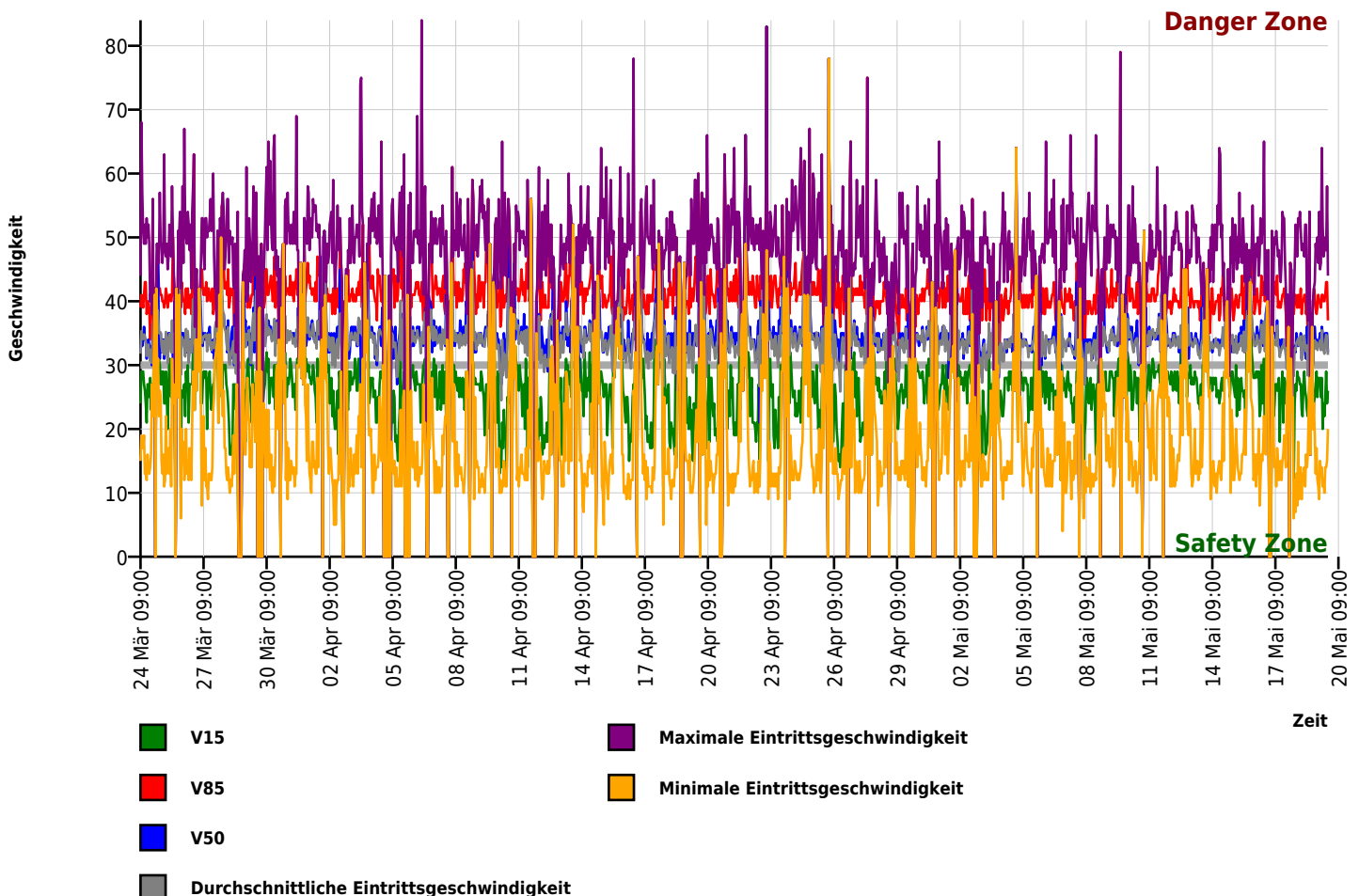
Messtelle

Name	Wu-Str neu 2020
Rtg. kommend (Name)	Zeller Straße
Rtg. gehend (Name)	Ortmitte
Vmax StVO	
Kommentar	
Gerätetyp	DSD

Zeitbereich


Startdatum	24.03.2020 09:00
Enddatum	19.05.2020 21:59
Tage	Mo, Di, Mi, Do, Fr, Sa, So
Zeitintervall	60 Minuten
Zeitfenster / Tag	00:00 - 23:59

Geschwindigkeits-Diagramm




Autor

Institution	VGem
Abteilung	Bauamt
Straße	Mainstraße 15
PLZ	97276
Stadt	Margetshöchheim
Land	Deutschland
Ansprechpartner	Daniel Biermann
Telefon	+49-175-2640375
E-Mail	poststelle@vgem-margetshoechheim.bayern.de



Erstellt mit **DataCollect Webreporter** Version 1.0 am 15.06.2021 12:03:49

Messtelle

Name	Wu-Str neu 2020
Rtg. kommend (Name)	Zeller Straße
Rtg. gehend (Name)	Ortmitte
Vmax StVO	
Kommentar	
Gerätetyp	DSD

Zeitbereich

Startdatum	24.03.2020 09:00
Enddatum	19.05.2020 21:59
Tage	Mo, Di, Mi, Do, Fr, Sa, So
Zeitintervall	60 Minuten
Zeitfenster / Tag	00:00 - 23:59

Geschwindigkeits-Histogramm

