

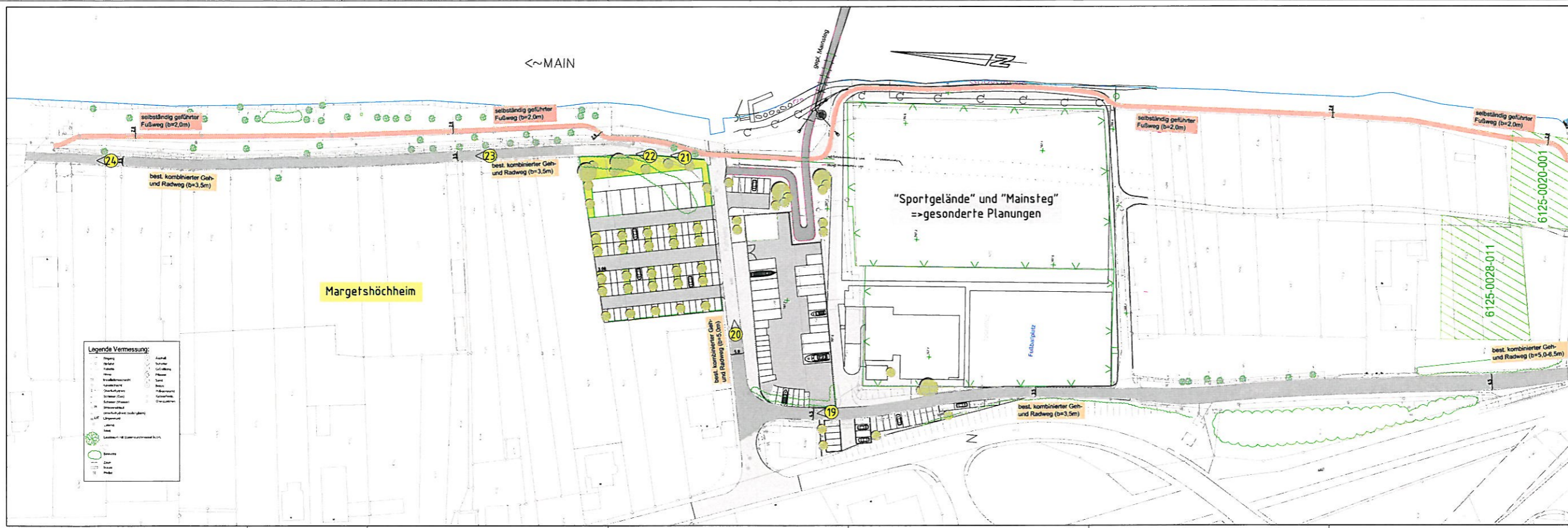
**Legende Vermessung:**

- Einpunkt
- Flächen
- Röhre
- Welle
- Winkelkreuzpunkt
- Kantenpunkt
- Ordnungspunkt
- Stichtier (Stk)
- Schwerer (Wasser)
- Strommast
- Umschlagpunkt (Umschlag)
- Längswand
- Linie
- Wand
- Luftlinie mit Höhenlinien

**Zeichenerklärung**

- bestehender kombinierter Rad-/Fußweg
- geplanter separater Fußweg
- bestehender Fußweg -- wird wieder in Betrieb genommen
- geplanter Radweg
- bestehendes kartiertes Biotop
- geplante Bruchsteinstützmauer
- Uferlinie Main laut DFKI
- Bd / Fotodokumentation mit Blickrichtung

Nr.	Änderungen	geändert	Name	geprüft	Name
Vorhaben: Errichtung und Ausbau des Mainradweges					Voruntersuchung
Vorhabenträger: Markt Zell/Gmd Margetshöchheim					Plan-Nr. 8
Landskreis: Würzburg					Tag
1 500					Name
Lageplan Planung, Teil 7					verm. Juni 2016 Vogl
					gez. Okt 2016 Christ/Lehrer
					gepr. Okt 2016 Pröster
Vorhabenträger:					Entwurfsvorhaben
					ARZ INGENIEURE
					Würzburg, 24.10.2016
					[Signature]



**Ausfertigung**

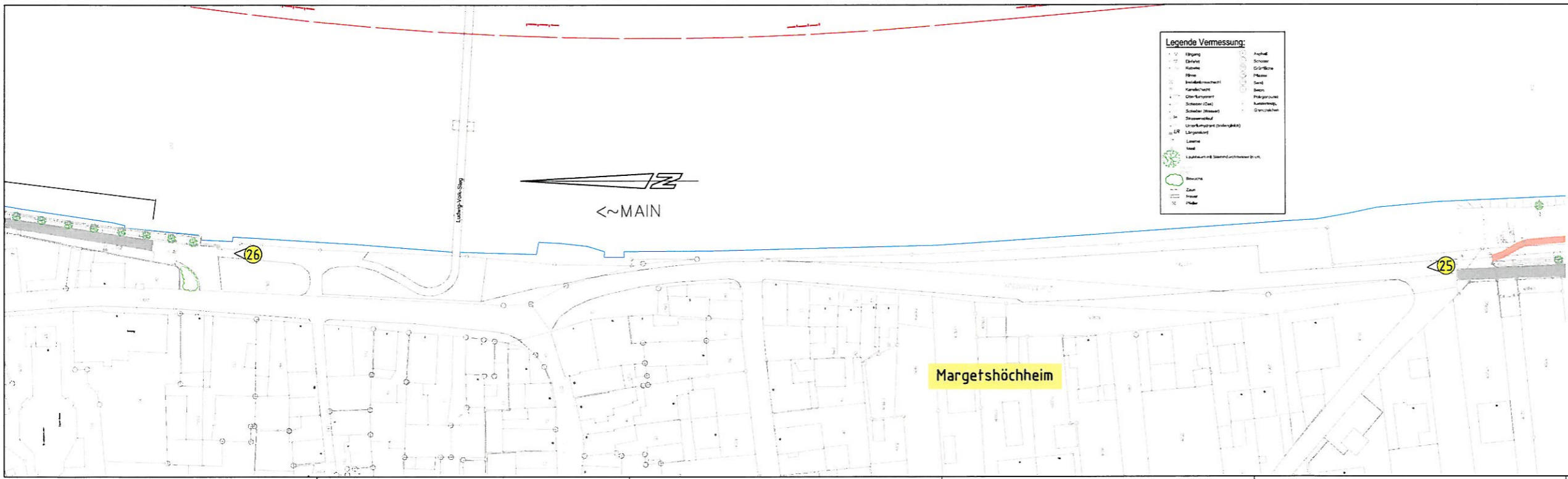
**Zeichenerklärung**

[Orange line]	bestimmter kombinierter Rad-/Fußweg
[Green line]	gestalteter separater Fußweg
[Red hatched]	bestimmter Fußweg in weit vorselekt. Bereich
[Black hatched]	gestalteter Radweg
[Green hatched]	bestimmtes katastrales Baugebiet
[Blue hatched]	gestaltete Bruchsteinmauer
[Blue line]	Uferrand Main (aus 2016)
[Yellow circle]	Bst / Fuhrplatzkategorie mit Blickrichtung

**Legende Vermessung:**

[Symbol]	Grundstück	[Symbol]	Weg
[Symbol]	Weg	[Symbol]	Uferrand
[Symbol]	Wasser	[Symbol]	Uferrand
[Symbol]	Wasser	[Symbol]	Uferrand
[Symbol]	Wasser	[Symbol]	Uferrand
[Symbol]	Wasser	[Symbol]	Uferrand
[Symbol]	Wasser	[Symbol]	Uferrand
[Symbol]	Wasser	[Symbol]	Uferrand
[Symbol]	Wasser	[Symbol]	Uferrand
[Symbol]	Wasser	[Symbol]	Uferrand
[Symbol]	Wasser	[Symbol]	Uferrand
[Symbol]	Wasser	[Symbol]	Uferrand
[Symbol]	Wasser	[Symbol]	Uferrand
[Symbol]	Wasser	[Symbol]	Uferrand
[Symbol]	Wasser	[Symbol]	Uferrand
[Symbol]	Wasser	[Symbol]	Uferrand
[Symbol]	Wasser	[Symbol]	Uferrand
[Symbol]	Wasser	[Symbol]	Uferrand

Nr.	Änderungen	gezeichnet	Name	geprüft	Name
Vorbild	Erfügung und Ausbau des Mainradweges			Voruntersuchung	
Vorbildort	Markt Zeil/Gmd Margetshöchheim			Plan-Nr. 9	
Landkreis	Würzburg			Tag Name	
Maßstab	1:500	Lageplan Planung, Teil 8		vom Juni 2016 Prof.	
Vorbildträger	Erfügung			vom Juli 2016 Gmd./Prof.	
Baujahr	Würzburg, 24.10.2016			vom Aug 2016 Prof.	
				ARZ INGENIEURE	
				Würzburg, 24.10.2016	



**Legende Vermessung:**

1	Eigung	10	Asphalt
2	Erdstein	11	Schotter
3	Kies	12	Gr/Böwe
4	Mauer	13	Mauer
5	Brickelmauerwerk	14	Sand
6	Kanal/Lehre	15	Baum
7	Öl-/Kupferblech	16	Fliegenschotter
8	Schotter (C40)	17	Kunstrasen
9	Schotter (B20)	18	Grenzsicherung
10	Drainageblech		
11	Umschlingungsblech (Drainageblech)		
12	Lärmschutzwand		
13	Leuchte		
14	Wand		
15	Laubkanten- & Bordstein		
16	Bäume		
17	Zaun		
18	Hecke		
19	Flügel		

**Zeichenerklärung**

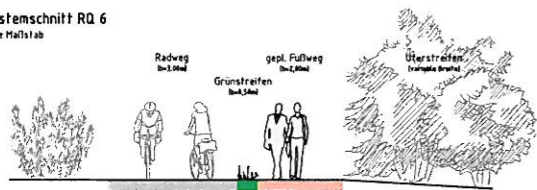
	bestehender kombinierter Rad-/Fußweg
	geplanter separater Fußweg
	bestehender Fußweg == wird wieder in Betrieb genommen
	geplanter Radweg
	bestehendes kartiertes Biotop
	geplanter Bruchsteinstützwand
	Uferlinie Main (aus DFK)
	Bild / Fotodokumentation mit Blickrichtung

Nr.	Änderungen	geändert	Name	geprüft	Name
<b>Vorhaben</b> Ertüchtigung und Ausbau des Maimradweges					
<b>Vorhabensträger</b> Markt Zell/Gmd Margetshöchheim					
<b>Landkreis</b> Würzburg					
<b>Maßstab</b> 1 500					
<b>Lageplan Planung, Teil 9</b>					
<b>Vorhabensträger</b>				<b>Entwerfer</b>	
				ARZ INGENIEURE	
				Würzburg, 24.10.2014	

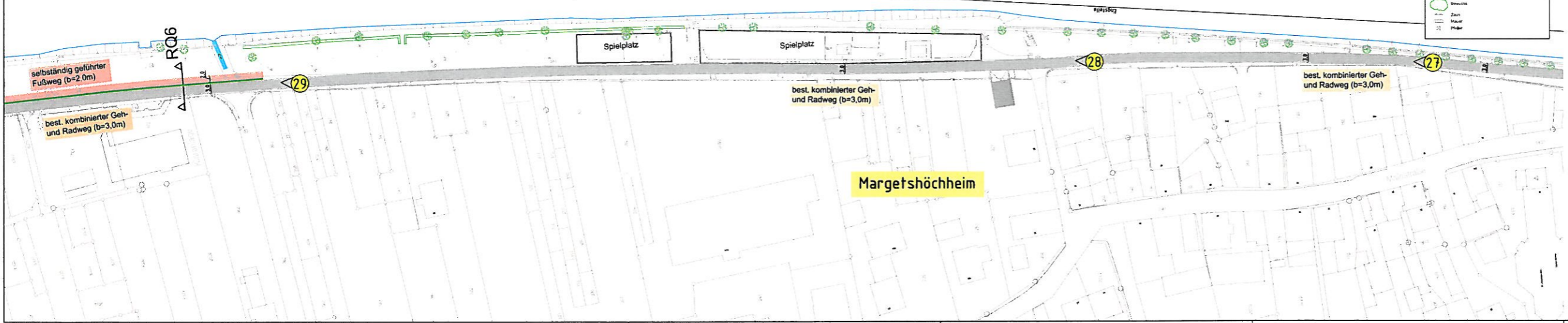
**Voruntersuchung**

Plan - Nr.	10
Tag	
Name	
verm.	Jun 2014
geg.	OKT 2014
gepr.	OKT 2014
Christ/Lehrer	
Prüfster	

**Systemschnitt RQ 6**  
ohne Maßstab



← MAIN



**Legende Vermessung:**

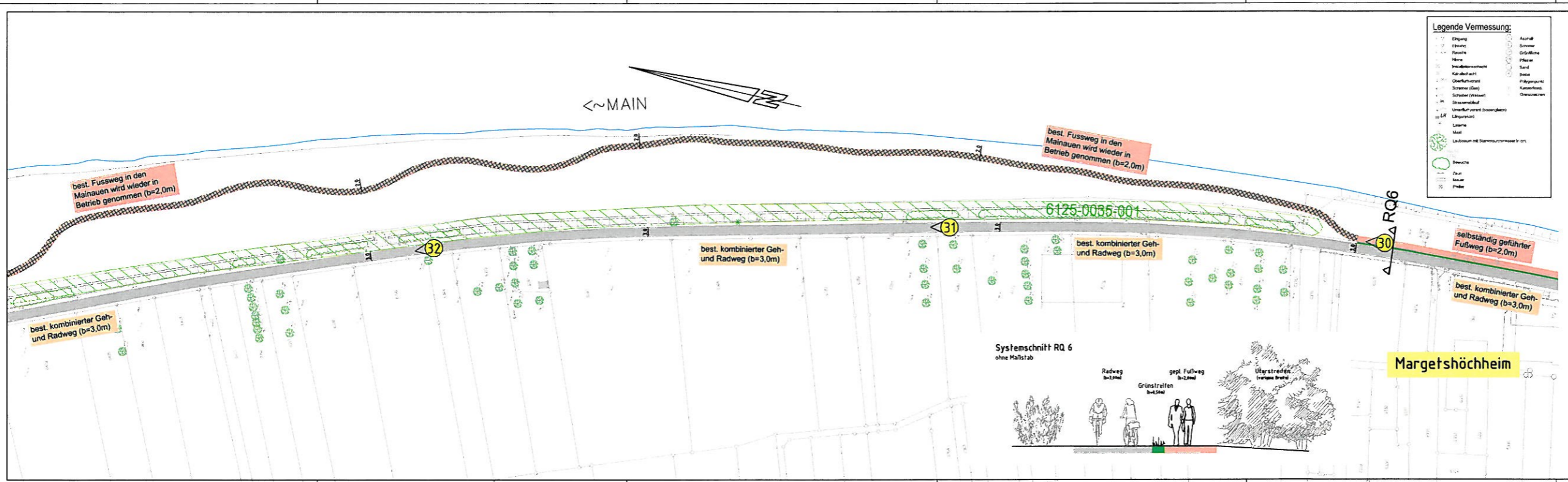
1	Ergänzung	10	Abwehr
2	Lösung	11	Stauer
3	Rasene	12	Grüßhöhe
4	Rinne	13	Plaster
5	Winkelmarkierung	14	Sand
6	Kantenschutz	15	Drain
7	Öl-Kumulus	16	Prüfgraben
8	Schleier (Glas)	17	Kantenschutz
9	Schleier (Strom)	18	Grenzköcher
10	Stromkabel		
11	Umschlingung (Brennholz)		
12	Libellendamm		
13	Linie		
14	Mauer		
15	Pflaster		
16	Stromkabel		
17	Umschlingung (Brennholz)		
18	Libellendamm		
19	Linie		
20	Mauer		
21	Pflaster		
22	Pflaster		

**Zeichenerklärung**

	bestehender kombinierter Rad-/Fußweg
	geplanter separater Fußweg
	bestehender Fußweg == wird wieder in Betrieb genommen
	geplanter Radweg
	bestehendes kartiertes Biotop
	geplante Bruchsteinstützwand
	Uferlinie Main (aus DFK)
	B44 / Fotodokumentation mit Blickrichtung

Ausfertigung

Nr.	Änderungen	geändert	Name	geprüft	Name
Vorhaben: <b>Ertüchtigung und Ausbau des Mainradweges</b>		Voruntersuchung			
Vorhabensträger: <b>Markt Zell/Gmd. Margetshöchheim</b>		Plan-Nr. <b>11</b>			
Landkreis: <b>Würzburg</b>		Tag	Name		
Maßstab: <b>1:500</b>	<b>Lageplan Planung, Teil 10</b>	verf. <b>Juni 2014</b>	Vogl		
		gez. <b>04.10.2014</b>	Christ/Lehrer		
		gepr. <b>04.10.2014</b>	Praktiker		
Vorhabensträger:		<b>ARZ INGENIEURE</b> Würzburg, 24.10.2014 100 (Tobias Schneider)			
Datum:	Entwurf:				



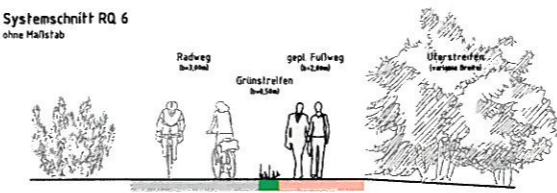
**Legende Vermessung:**

...	...	Kontur
...	...	Schotter
...	...	Grünlack
...	...	Pflaster
...	...	Sand
...	...	Beton
...	...	Phosphorsand
...	...	Kalkschutt
...	...	Gewächsen
...	...	...
...	...	...
...	...	...
...	...	...
...	...	...
...	...	...
...	...	...
...	...	...
...	...	...
...	...	...
...	...	...
...	...	...
...	...	...
...	...	...
...	...	...
...	...	...
...	...	...
...	...	...
...	...	...
...	...	...
...	...	...
...	...	...
...	...	...
...	...	...

**Ausfertigung**

**Zeichenerklärung:**









[Symbol]	bestehender kombinierter Rad-/Fußweg
[Symbol]	geplanter separater Fußweg
[Symbol]	bestehender Fußweg -- wird wieder in Betrieb genommen
[Symbol]	geplanter Radweg
[Symbol]	bestehendes kartiertes Biotop
[Symbol]	geplante Bruchsteinstützmauer
[Symbol]	Uferlinie Main laus DFV
[Symbol]	Bild / Fotodokumentation mit Blickrichtung












































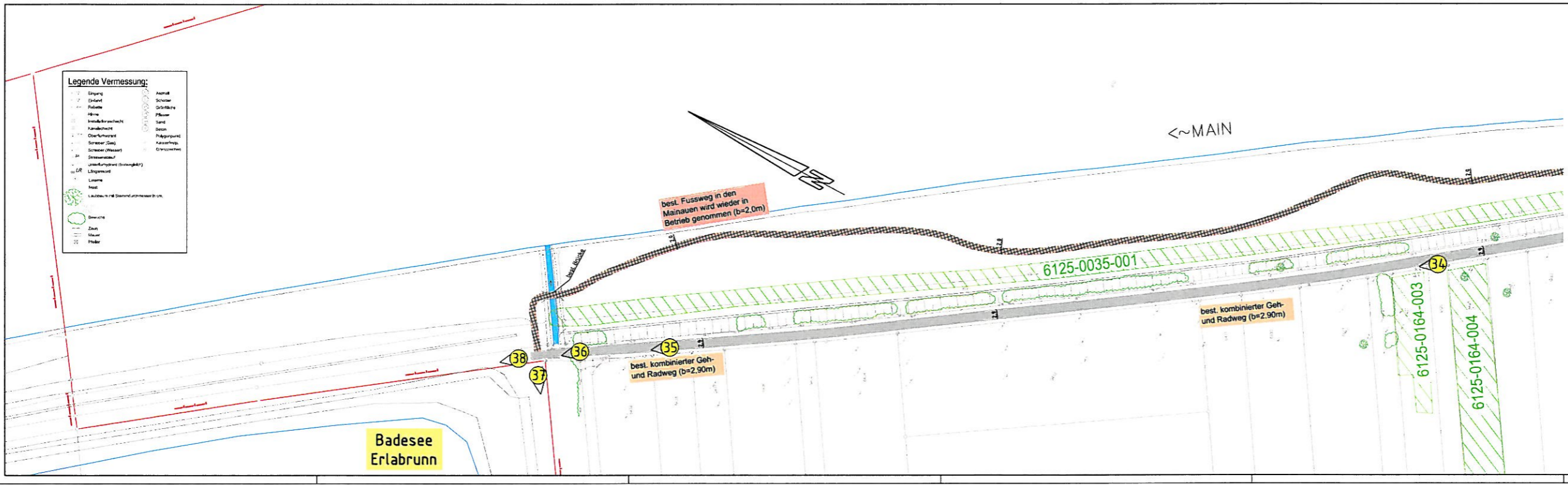
Margetshöchheim

No.	Anderungen	geändert	Name	geprüft	Name
Verfahren: Ertüchtigung und Ausbau des Mainradweges					
Vorhabensträger: Markt Zell/Gmd. Margetshöchheim					
Landrats: Würzburg					
Plan-Nr: 12					
Maßstab: 1:500					
Lageplan Planung, Teil 11					
Vorhabensträger:					
Entwerfer:					
ARZ INGENIEURE					
Würzburg, 24.10.2014					

Zeichenerklärung

-  bestehender kombinierter Rad-/Fußweg
-  geplanter separater Fußweg
-  bestehender Fußweg == wird wieder in Betrieb genommen
-  geplanter Radweg
-  bestehendes kartiertes Biotop
-  geplante Bruchsteinstützwand
-  Uferlinie Main (aus DFK)
-  Bild / Fotodokumentation mit Blickrichtung

- Legende Vermessung:
-  Grenzlinie
  -  Grenzlinie
  -  Grenzlinie
  -  Grenzlinie
  -  Grenzlinie
  -  Grenzlinie
  -  Grenzlinie
  -  Grenzlinie
  -  Grenzlinie
  -  Grenzlinie
  -  Grenzlinie
  -  Grenzlinie
  -  Grenzlinie
  -  Grenzlinie
  -  Grenzlinie
  -  Grenzlinie
  -  Grenzlinie
  -  Grenzlinie
  -  Grenzlinie
  -  Grenzlinie
  -  Grenzlinie
  -  Grenzlinie
  -  Grenzlinie
  -  Grenzlinie
  -  Grenzlinie
  -  Grenzlinie
  -  Grenzlinie
  -  Grenzlinie
  -  Grenzlinie
  -  Grenzlinie
  -  Grenzlinie
  -  Grenzlinie
  -  Grenzlinie
  -  Grenzlinie
  -  Grenzlinie
  -  Grenzlinie
  -  Grenzlinie
  -  Grenzlinie
  -  Grenzlinie
  -  Grenzlinie
  -  Grenzlinie



Nr.	Änderungen	geändert	Name	geprüft	Name
Vorhaben: Erfüchtigung und Ausbau des Mainradweges		<b>Voruntersuchung</b>			
Vorhabensträger: Markt Zell/Gmd Margelschöheim		Plan-Nr. <b>14</b>			
Landkreis: Würzburg		Tag: _____ Name: _____			
Maßstab: 1:500	Lageplan Planung, Teil 13	verm.	Juni 2014	Vogt	
		gez.	Okt 2014	Christ/Lehrer	
		gepr.	Okt 2014	Prüfster	
Vorhabensträger: _____		Entwurfsvorfasen: _____		<b>ARZ INGENIEURE</b>	
Datum: _____		Würzburg, 24.10.2014		(Tobias Schwall) _____	